Sonniger Baugrund mit tollem Blick auf die Seetaler Alpen (Zirbitzkogel)

20240908_103738

Objektnummer: 2428_596

Eine Immobilie von RE/MAX Sun in Tamsweg

Zahlen, Daten, Fakten

Art:	Grundstück - Baugrund Eigenheim
Land:	Österreich
PLZ/Ort:	8820 Mariahof

Infos zu Preis:

Verhandlungsbasis

Provisionsangabe:

3.00 %

Ihr Ansprechpartner

Franz Kraxner

RE/MAX Sun in Tamsweg
Postplatz 4
5580 Tamsweg

Gerne stehe ich Ihnen für weitere Informationen oder einen Besichtigungstermin zur Verfügung.

Das Land Steiermark
Digitaler Atlas Steiermark
Baugrund Adendorf, Luftbild groß
A17 - Geoinformation
Trauttmansdorffgasse 2
A-8010 Graz
geoinformation@stmk.gv.at
https://gis.stmk.gv.at
Adendorferbach
622/24
1938
1881/2
657/3
657/2
622/22
624/3
624/1
622/21
655/4
Adendorf
1884
624/9
656
221
622/19
435
633/2
653/6
298
1920
© GIS-Steiermark, BEV, Adressregister (6008/2006)
Keine Haftung für Verfügbarkeit, Vollständigkeit und Richtigkeit der Darstellung.
Zweck:
Ersteller*in:
Karte erstellt am: 08.10.2024
0
M 1:500
25 m

RE/MAX

Das Land Steiermark
Digitaler Atlas Steiermark
Baugrund Adendorf, Kataster
A17 - Geoinformation
Adendorf
Adendorf
Adendorf
Adendorf
435
221
298
© GIS-Steiermark, BEV, Adressregister (6008/2006)
Keine Haftung für Verfügbarkeit, Vollständigkeit und Richtigkeit der Darstellung.
Zweck:
Ersteller*in:
Karte erstellt am: 08.10.2024
0
M 1:1.000
50 m

RE/MAX

Adendorfer Siedlungs Weg
Adendorf
Adendorf
RE/MAX

RE/MAX

RE/MAX


RE/MAX

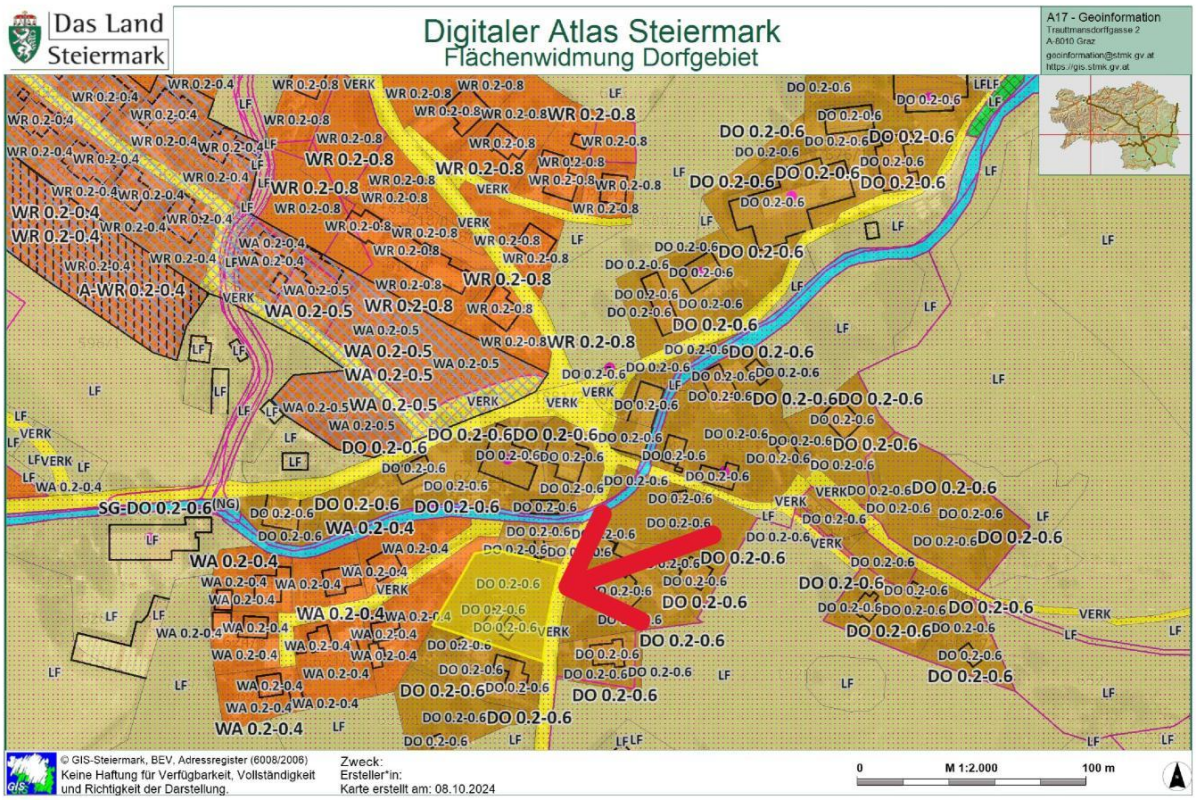
Das Land Steiermark
Digitaler Atlas Steiermark
Flächenwidmung Dorfgebiet
A17 - Geoinformation
Trauttmansdorffgasse 2
A-8010 Graz
geoinformation@stmk.gv.at
https://gis.stmk.gv.at
© GIS-Steiermark, BEV, Adressregister (6008/2006)
Keine Haftung für Verfügbarkeit, Vollständigkeit und Richtigkeit der Darstellung.
Zweck:
Ersteller*in:
Karte erstellt am: 08.10.2024
0
M 1:2.000
100 m

RE/MAX

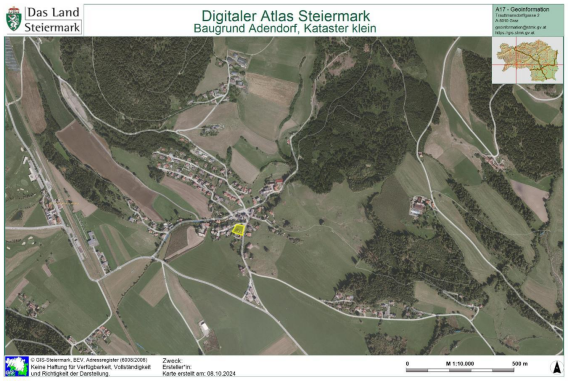
Das Land Steiermark
Digitaler Atlas Steiermark
Baugrund Adendorf, Kataster klein
A17 - Geoinformation
© GIS-Steiermark, BEV, Adressregister (6008/2006)
Keine Haftung für Verfügbarkeit, Vollständigkeit und Richtigkeit der Darstellung.
Zweck:
Ersteller*in:
Karte erstellt am: 08.10.2024
0
M 1:10.000
500 m

RE/MAX

RE/MAX

RE/MAX

RE/MAX

RE/MAX

RE/MAX

RE/MAX

RE/MAX

RE/MAX

RE/MAX

RE/MAX

RE/MAX

Objektbeschreibung

Wohnen Sie dort, wo andere Urlaub machen!
Haupt- oder Ferienwohnsitz

Wir dürfen Ihnen hier ein besonderes Grundstück in sonniger Lage mit einem darauf befindlichen altem Stallgebäude und einer Scheune anbieten.
Das Grundstück hat eine Fläche von ca. 1.719 m² und ist leicht geneigt. Es befindet sich im Dorfgebiet (Widmung) mit einem Bebauungsgrad von 0,2 - 0,6.
Hier können Sie vielleicht schon bald Ihr Traumhaus errichten und das Stallgebäude mit Scheune für Kleintiere oder als Partyraum gleich mitbenutzen.
Sie könnten künftig hier Ihren Hauptwohnsitz oder auch einen Ferienwohnsitz (Zweitwohnsitz) genießen.

In unmittelbarer Umgebung finden Sie einen tollen Golfplatz, das bekannte Skigebiet St. Lambrecht-Grebenzen und den wunderschönen Badesee "Furtnerteich". Auch die Skigebiete Lachtal und Kreischberg sind innerhalb 30 Autominuten erreichbar.

Alle Infrastruktureinrichtungen finden Sie in Neumarkt in ca. 5 Autominuten.

Haben wir Sie neugierig gemacht? Dann schauen Sie sich diese wunderschöne, naturbelassene Gegend einmal an!